RANDO TARN

Circuit « Le Grand 8 »

MOULARÈS





Labellisé FFRandonnée



Départ
Place de l'église
N 44 04 09.83
E 002 17 34.78

6h30

23 km

Circuit « Le Grand 8 »

Alt min 370 m
Alt max 570 m

590 m

Difficulté : Difficile



Circuit « Le Grand 8 »

Le temps d'une journée au cœur de la campagne du Carmausin-Ségala, vous ferez de belles découvertes : murets, anciens moulins…
23 km, ça use vos souliers ? Alors, ne faites qu'une partie du sentier qui se compose de deux boucles : celle de Graummont (13km) et de Puy de Bar (10km).

Info pratique

Office de Tourisme du Ségala tarnais
2, rue du Gaz 81400 Carmaux
+33(0)5 63 76 76 67
accueil@tourisme-tarn-carmaux.fr
www.tourisme-tarn-carmaux.fr

DESTINATIONS TARNAISES
& ESPACE RANDOS
Hôtel Reynès - 14 Rue Timbal
81000 ALBI
Tél. 05 63 47 73 06
www.randonnee-tarn.com
info@rando-tarn.com

Bon à savoir

Notre-Dame du Puy de Bar est érigée au-dessus de Moularès depuis 1881. Cette statue de la Vierge à l'enfant, faite en fonte, mesure plus de 3 mètres de haut.

Natif de Moularès, Léo Trouilhet fonda, à Lyon, en 1917 l'entreprise Calor. Avant cela, il inventa en 1913, le premier fer à repasser électrique.

CODE DE BALISAGE

- BONNE DIRECTION
- CHANGEMENT DE DIRECTION
- MAUVAISE DIRECTION

FFRandonnée Tarn

TARN LE DÉPARTEMENT

SIGNALER UN PROBLÈME

OFFICE DE TOURISME Ségala tarnais

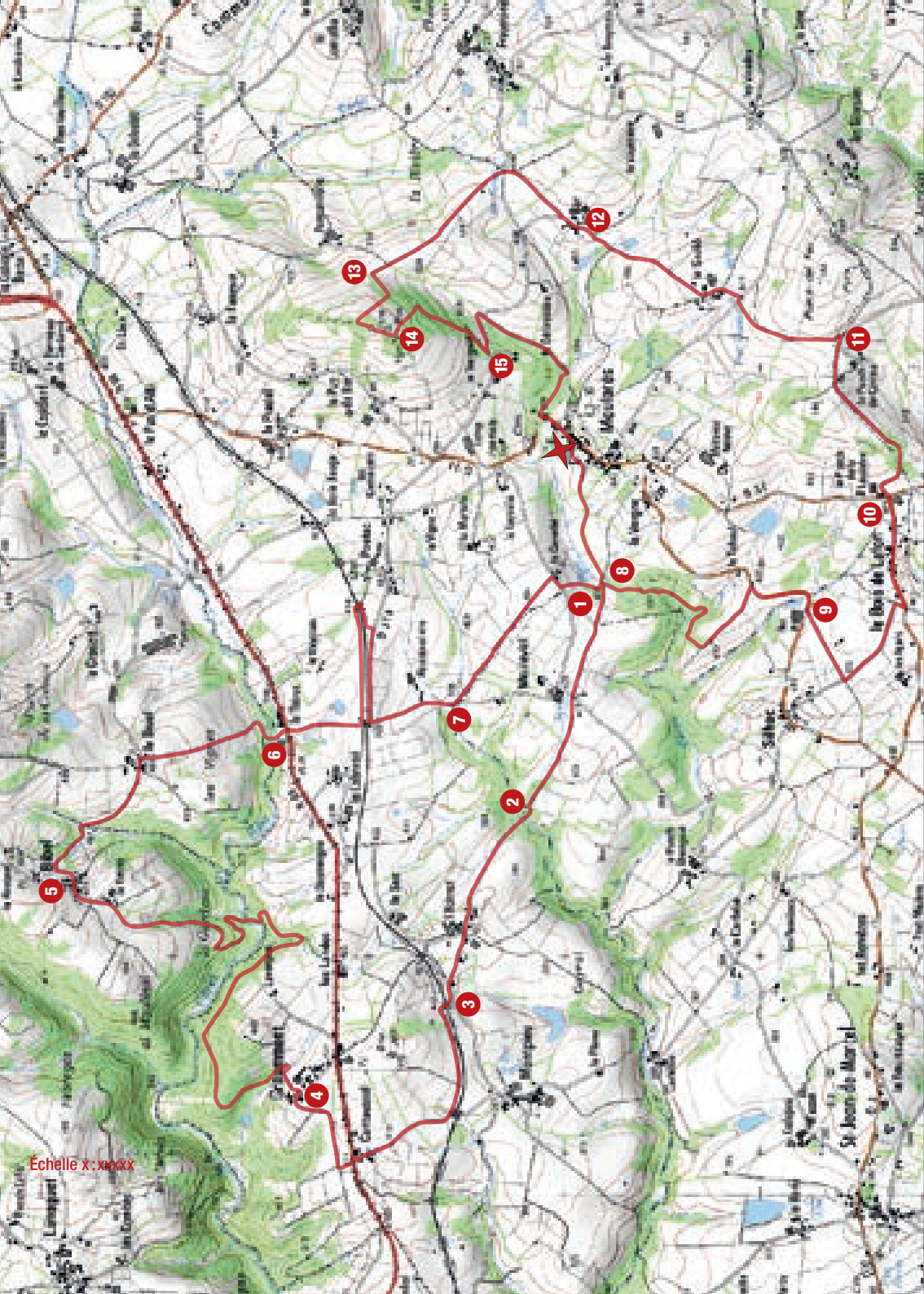
1
2
3
4
5
6
7
8
9
10
11
12
13
14
15
Échelle x:xxxxx

Empruntez le chemin qui passe entre un ancien hangar et les jardins. Quelques dizaines de mètres plus loin, empruntez à droite le chemin bordé de murets en pierre sèche qui passe entre les prés. Après avoir parcouru 600m et franchi plusieurs barrières prévues à cet effet, vous arrivez à une passerelle. C'est le nœud du parcours, les 2 boucles s'offrent à vous. Les plus téméraires enchaineront « Boucle de Graummont » et « Boucle du Puy de Bar ».

BOUCLE DE GRAUMMONT (13km)

1 Franchissez le petit cours d'eau (Le Céroc, souvent à sec l'été) et tout de suite après, à la patte d'oie, montez à gauche, le chemin bordé de clôtures longe des prés. 500m plus loin, à la ferme de Moureviel, traversez la route et partez, tout droit, le chemin s'enfonce dans les bois.

2 Au carrefour de chemins, montez à droite pour rejoindre, à 500m, le hameau de l'Hermet. Arrivé à la route, suivez-la sur main gauche durant 400m, jusqu'au passage permettant de passer sous la voie ferrée. Franchissez-le et grimpez, à gauche, pour atteindre une haie puis, 50m plus loin, le chemin s'élargit, longez la voie ferrée jusqu'à la route.

3 Prenez à droite pour passer sous le pont de la voie rapide et rejoignez, 500m plus loin, l'ancienne RN 88. Partez en face sur le large chemin entre les prés et, 50m après, bifurquez à droite pour arriver jusqu'au hameau de Graummont (que l'on aperçoit en contre-haut).

4 Dans la première partie du village, prenez à gauche, une ruelle étroite, et descendez vers la forêt. Cheminez dans les bois et à 600m, à la patte d'oie, descendez à gauche. 200m plus loin, prenez à gauche et descendez jusqu'au pont. Là, remontez par le large chemin jusqu'au hameau de Bibel.

5 Au cœur de celui-ci, descendez à droite pour rallier Le Bruel. Descendez à droite, sur la route pendant 50m, et prenez à droite puis, tout de suite, à gauche. Le large chemin rectiligne descendant vous amène au Moulin du Théron en passant devant la yourte.

6 Remontez en direction de l'ancienne RN 88, traversez-la pour continuer à monter en direction de la voie rapide. A la patte d'oie, prenez la route de gauche qui vous amène au passage sous la voie rapide et la voie ferrée pour rejoindre la large route de Moularès. Empruntez-la sur main droite pendant 500m puis descendez, à gauche, en direction de Moureviel.

7 500m plus loin, après un petit cours d'eau montez à gauche et passez à proximité du bâtiment agricole. Rejoignez la petite route sur le plateau (à 800m) et partez à droite. Après seulement 50m délaissez-la pour descendre à gauche, en longeant une haie, jusqu'à la passerelle. La boucle est bouclée.

BOUCLE DU PUY DE BAR (10km)

8 Empruntez le chemin qui descend le long du Céroc, franchissez-le à 2 reprises. Passez à côté des ruines du moulin de l'Oli puis franchissez une première clôture à bestiaux (dispositif prévu à c'est effet). La seconde clôture est franchie quelques dizaines de mètres plus loin sur main gauche et permet de remonter à travers un bosquet pour rejoindre un chemin longeant des parcelles agricoles via la route (Moularès-Saint Jean de Marcel). Empruntez-la sur main droite jusqu'à la ferme.

9 Face aux premiers bâtiments quittez la route au bénéfice d'un chemin qui monte sur main gauche. 300m après, à la petite route, partez à gauche pour rejoindre le hameau du Bois de Lafon. Traversez-le en ligne droite et à la sortie (au carrefour) partez tout droit en montant vers la dernière maison.

10 Continuez à monter, vous passez par le chemin encaissé dans le rocher et atteignez une barrière. Franchissez-la et continuez tout droit (traversez le grand pré) pour atteindre une autre barrière (à 400m). Continuez jusqu'à rejoindre la route goudronnée.

11 Empruntez-la sur main gauche pendant 50m puis bifurquez à gauche sur le chemin entre les champs qui vous mène jusqu'au hameau du Soulié qu'il vous faut traverser. Au sortir du hameau, vous passez à proximité du grand bâtiment agricole et continuez sur le chemin jusqu'au hameau suivant, le hameau de Bar.

12 L'arrivée au hameau se fait en montant. Traversez-le à son tour et à la sortie, à la patte d'oie, prenez à droite un chemin qui rallie la route. Coupez-la et continuez tout droit en montant entre les champs pendant presque 1km.

Crédits Photos : Patrice Geniez, Marie Lamour - Parution : xxxxxxxx - Imprimerie Delort, Castanet-Tolosan - Carte IGN n°2341 SB © IGN - Paris 2020 Autorisation n°xxxxxxxxx - Copie et reproduction interdite/ NTF - Copie et reproduction interdite/ NTF - Echelle xxxxxxxx © FFRP pour les itinéraires et sentiers de randonnées GR®, GRP®.

13 Juste avant un bosquet (sur main gauche) engagez-vous, à gauche, dans le pré, et longez la clôture qui, après 150m, fait un angle droit et grimpe, à droite, jusqu'à l'arête rocheuse. Là, partez à gauche, une sente chemine entre les rochers jusqu'à la Vierge.

14 Descendez, quelques dizaines de mètres, en empruntant la route et engagez-vous en descendant à gauche, le long de la clôture entre bois et pré (côté bois). Quelques dizaines de mètres plus bas, bifurquez à droite pour traverser le bois et atteindre la route en bas de parcelle (à environ 500m).

15 A la route, partez à gauche sur 300m, puis, après le virage, descendez à droite par le chemin longeant les champs jusqu'à l'aire de pique-nique de La Planquette. Traversez-la en bifurquant sur main droite et descendez le long du Céroc. A la route, partez à gauche en direction du cœur de village pour rallier l'église (point de départ).



RANDONNER, C'EST AUSSI PRÉVOIR UN ÉQUIPEMENT ADAPTÉ (CHAUSSURES, VÊTEMENTS, EAU…) ET RESPECTER L'ENVIRONNEMENT DU SENTIER