


# Boucle de la Ricaudié



**3** Intermédiaire 4 h 14.8km 346m -347m  Boucle

**Départ** : Place du château

**Arrivée** : Même lieu que le départ

**Balisage** :  PR

**Communes** : 1. Puylaurens

## Par monts et par vaux dans le Puylaurentais en pays de Cocagne

Les riches terroirs agricoles nous offrent des paysages colorés au printemps et en été. A l'automne la terre brille après les labours et révèle les boubènes, les terreforts et les lentilles de calcaire.

[Télécharger la fiche randonnée au format PDF](#)

## Lieux De Renseignement

### Bureau d'information touristique de Puylaurens

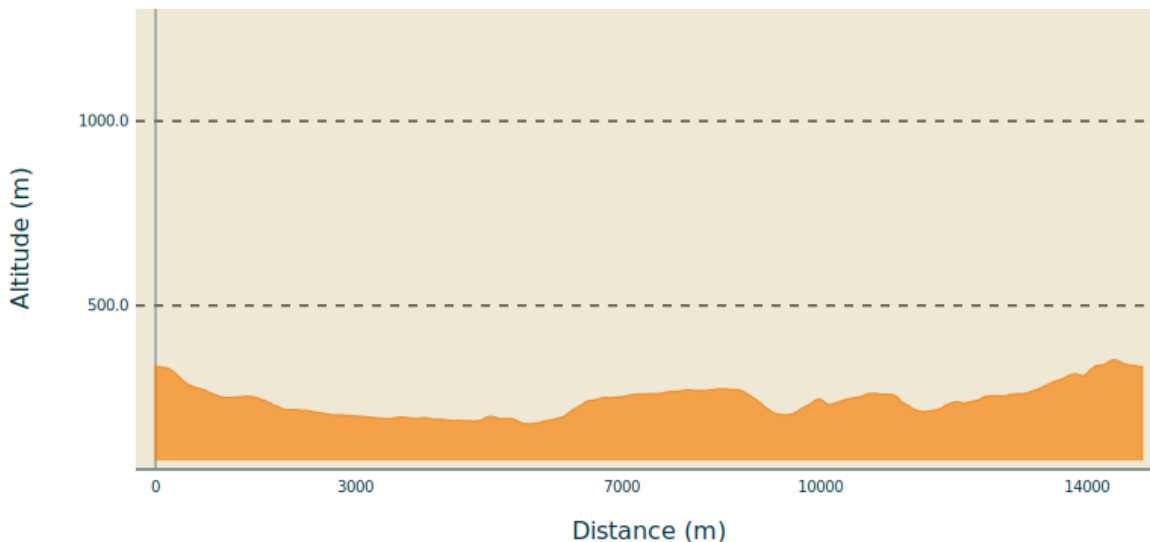
rue de la République, 81700 Puylaurens

accueil.tourisme@communautesoragout.fr

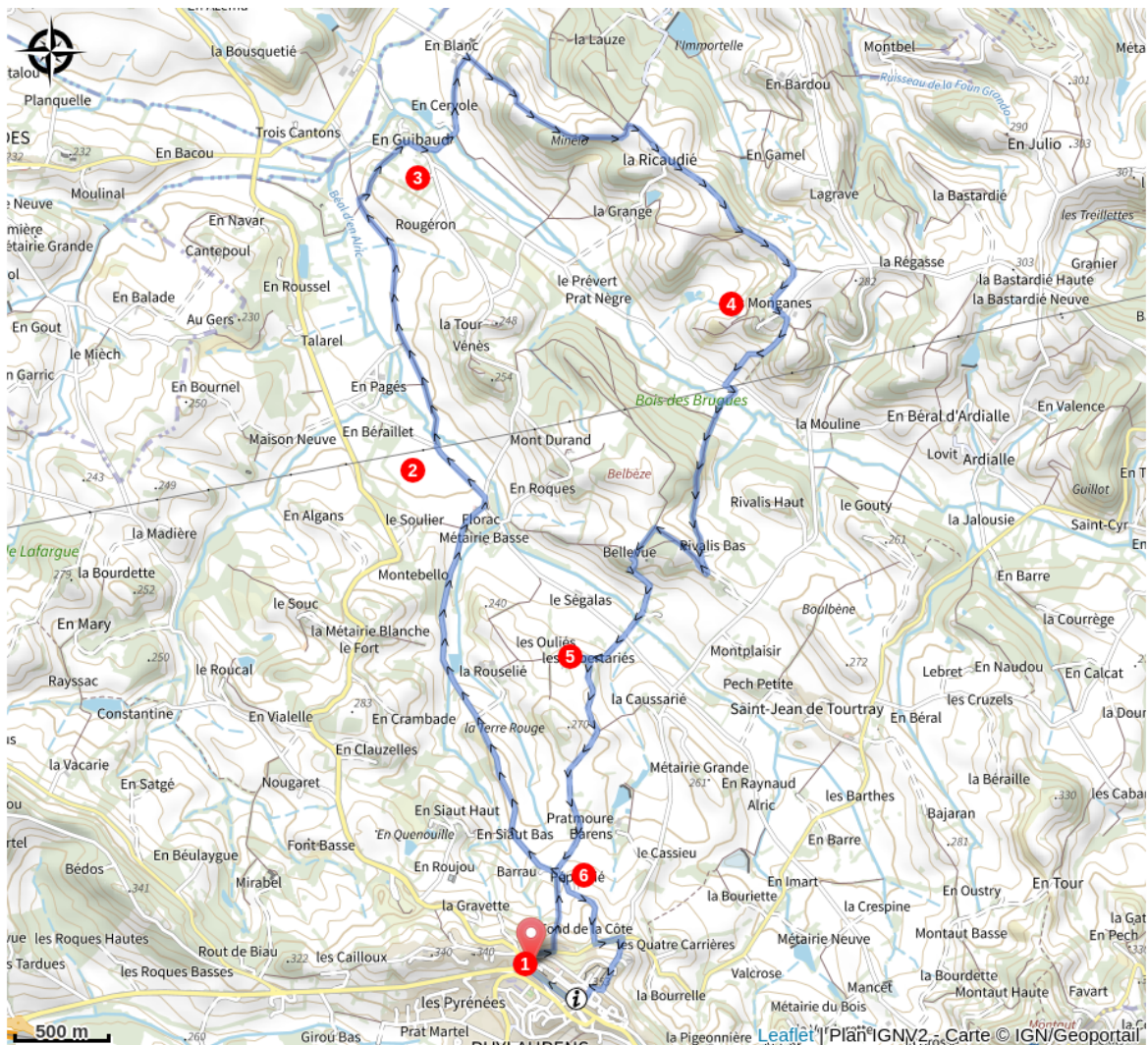
Tel : 0 800 74 65 81

<http://www.lepaysdecocagne.fr>

## Profil Altimétrique



Altitude min 180 m Altitude max 353 m



## Description

1

Avant le bas du pont de Foulimou, tourner à droite pour prendre la direction Vielmur. 50 m plus loin, à l'angle d'une vitrine, descendre le chemin qui devient herbeux. A la route goudronnée, tourner à gauche et poursuivre sur cette voie qui deviendra un chemin empierré, jusqu'à l'église de St Etienne.

2

Après le cimetière, prendre à gauche le chemin goudronné en laissant à droite une grande croix. Après 400 m environ, quitter la route goudronnée et prendre à droite le chemin qui franchit le ruisseau. Après 1,5 km environ, à proximité d'une ligne électrique, le chemin s'infléchit sur la droite pour arriver à l'entrée du hameau d'en Guibaud.

3

Dans le hameau prendre à gauche le chemin d'en Cervole. Passer à droite des bâtiments et poursuivre jusqu'à la ferme d'en Blanc. A hauteur du hangar prendre à droite à travers champs, longer le bois. En haut de la colline, cheminer sur le plateau pour trouver la ferme de la Ricaudie à droite. Poursuivre le chemin qui devient goudronné avant le hameau de Montgagnes.

4

Traverser le hameau et à la sortie, tourner à droite, descendre sur 500 m environ (sans oublier de remarquer une motte castrale sur la droite). Tourner à gauche, puis peu après, à droite pour prendre le chemin de terre qui traverse un bois. Laisser la maison de Rivalis Bas à gauche, passer à droite du poteau électrique, tourner à droite, longer le bois sur 200 m environ ; ensuite tourner à gauche pour le traverser. A la sortie on aperçoit sur la gauche le pigeonier à lanterne de type castrais de la Métairie Haute puis la maison Bellevue.

5

Descendre sur le chemin goudronné, traverser le CV5 et prendre en face le chemin des Imbertariés qui, après un virage à gauche, devient herbeux. Poursuivre sur 1 km environ.

6

Au carrefour du lieu-dit Barreau, tourner à gauche et suivre la route goudronnée jusqu'à la D92 : Puylaurens-Vielmur. Tourner à gauche ; après 20 m environ, tourner à droite et emprunter le chemin

herbeux pour remonter dans le village de Puylaurens en longeant le cimetière protestant puis les remparts restaurés.