


Sentier de Cazouls



③ Intermédiaire 2 h 30 7.9km 328m -328m  Boucle

Départ : Place du hameau « Cazouls »

Arrivée : Même lieu que le point de départ

Balisage : — PR

Communes : 1. Mirandol-Bourgnounac

2. Jouqueviel

Cette boucle invite à une balade bucolique et ombragée. Les larges sentiers empruntés vous emmènent jusqu'aux rives du Viaur en longeant le ruisseau du Lauzentou. En chemin, vous pouvez apercevoir quelques vestiges de la vie d'antan dans la vallée comme les paredous (murs délimitant les parcelles cultivées).

Lieux De Renseignement

Office de tourisme du Ségala Tarnais, Point d'Accueil Touristique de Carmaux

Place Gambetta, 81400 Carmaux

accueil@tourisme-tarn-carmaux.fr

Tel : 05 63 76 76 67

<https://tourisme-tarn-carmaux.fr/>

Office de tourisme du Ségala Tarnais, Point d'Accueil Touristique de Monestiés

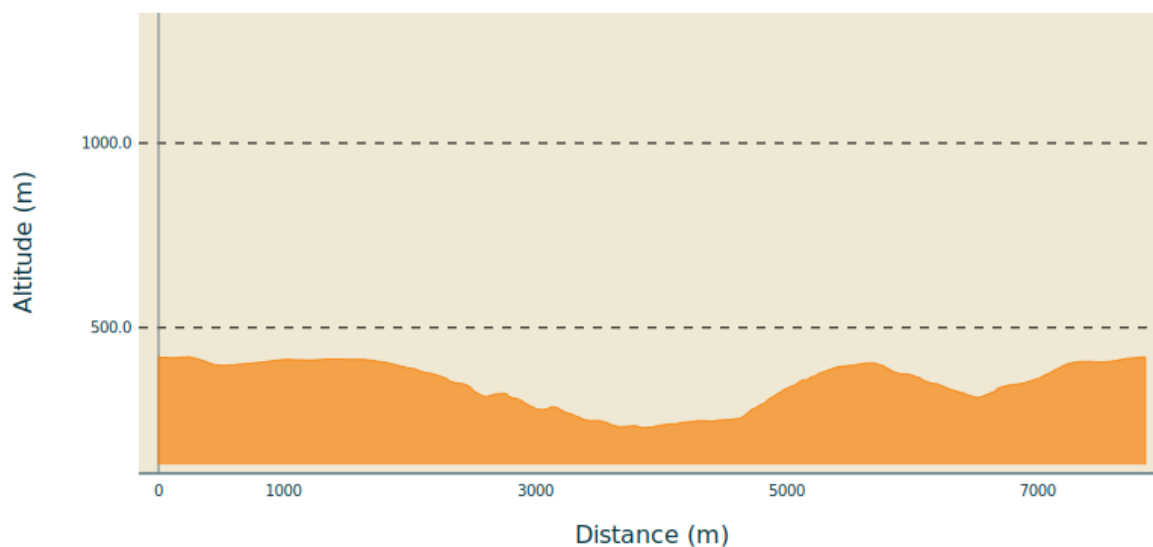
Place de la Mairie, 81640 Monestiés

accueil@tourisme-tarn-carmaux.fr

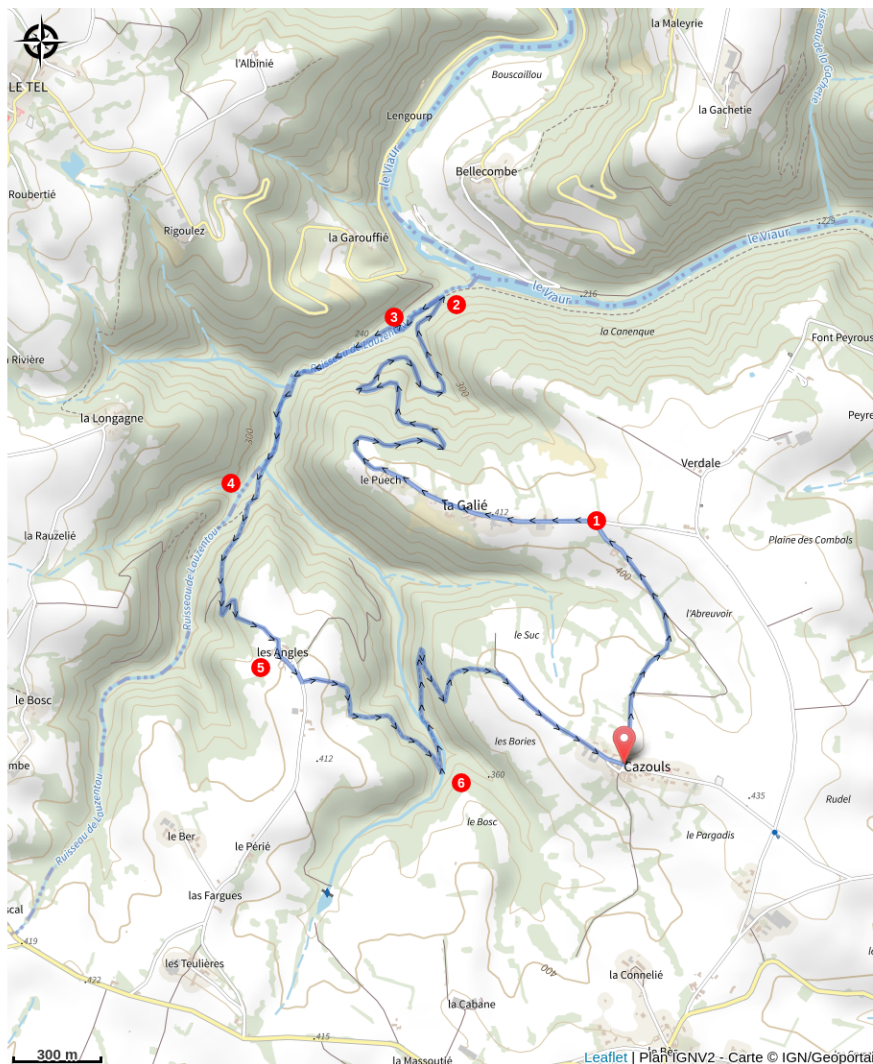
Tel : 05 63 76 76 67

<https://tourisme-tarn-carmaux.fr/>

Profil Altimétrique



Altitude min 229 m Altitude max 421 m



Description

Le départ s'effectue depuis la place du hameau de Cazouls en partie basse à droite. Le chemin goudronné entre les maisons se transforme, après une vingtaine de mètres, en chemin herbeux. Le suivre sur 800 m environ.

- 1 Arrivé à une belle demeure, continuez tout droit, sur le chemin goudronné jusqu'au carrefour situé 200 m plus loin. Là, prenez la route à gauche puis tout droit jusqu'aux dernières maisons. Commencez à descendre dans la forêt en empruntant le chemin carrossable sur 2 km environ.
- 2 150 m avant d'arriver à la rivière Viaur, tournez à gauche et remontez le long du petit ruisseau, le Lauzentou, sur environ 300 m (1 passage à gué).
- 3 Au carrefour de chemin, prenez à gauche pour continuer à remonter le long du Lauzentou (franchissements fréquents) pendant environ 1 km.
- 4 À ce carrefour de chemins, au milieu des bois, empruntez le chemin qui monte fort sur la gauche et se termine par virages en épingles avant d'arriver au hameau des Angles.
- 5 Traverser le hameau et, à la sortie, juste après l'esplanade bétonnée, prendre le chemin à gauche, perpendiculaire à la route, qui longe le haut grillage pour s'enfoncer dans les bois en descendant. Suivre ce chemin qui vous conduit jusqu'aux vestiges du petit pont franchissant un tout petit ruisseau.
- 6 Longez ce petit ruisseau et quelques 200 m plus loin, entamez la montée dans les bois (chemin large) jusqu'à atteindre, après 2 virages en épingles et un dernier effort, le chemin de crête qui vous ramène à Cazouls que l'on voit au loin.