


Circuit VTT n° 19 Grand Penne



④ Difficile 4 h 30 42.1km 1224m -1221m  Boucle

Départ : Salle des fêtes de Penne

Arrivée : Même lieu que le départ

Balisage : ➤ VTT

Communes : 1. Penne

2. Bruniquel

3. Castelnau-de-Montmiral

4. Vaour

5. Roussayrolles

6. Saint-Michel-de-Vax

7. Saint-Antonin-Noble-Val

Les circuits 15, 17 et 18 réunis en une seule boucle de 42 km : vallée de l'Aveyron, hauteurs de Vaour, forêt de Grésigne. Le tour complet du secteur de Penne, pour ceux qui veulent tout voir en une sortie.

Lieux De Renseignement

Office de tourisme - Accueil de Cordes-sur-Ciel

Maison Fonpeyrouse, 34 Grand rue Raimond VII,
81170 Cordes-sur-Ciel

info@latoscaneoccitane.com

Tel : 0 805 400 828

<https://www.la-toscane-occitane.com/>

Office de tourisme - Accueil de Gaillac

Place de la libération, 81600 Gaillac

info@latoscaneoccitane.com

Tel : 0 805 400 828

<https://www.la-toscane-occitane.com/>

Office de tourisme - Accueil de Penne

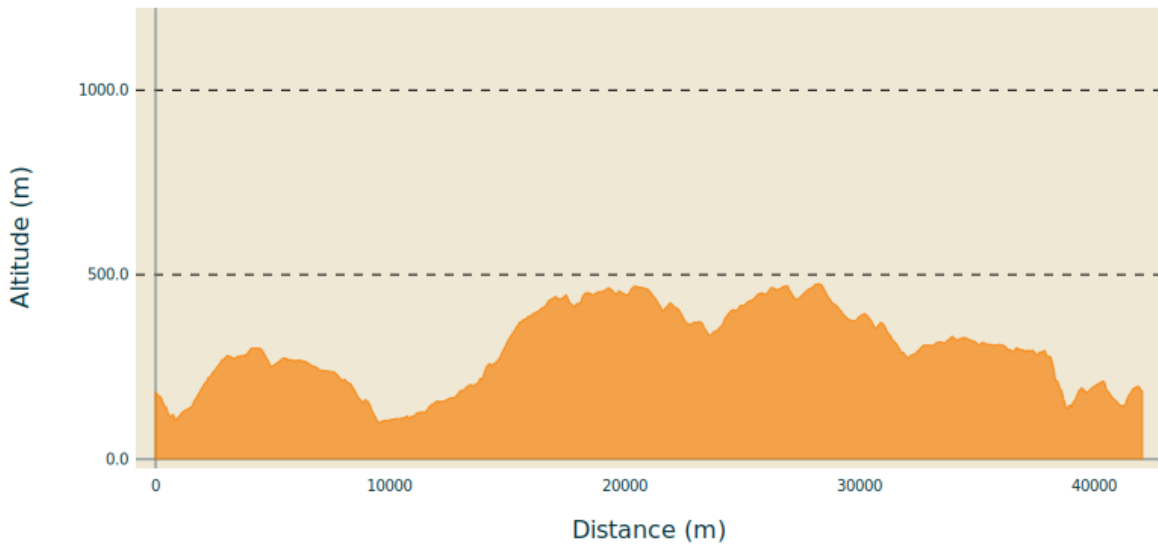
Le Village, 81140 Penne

info@latoscaneoccitane.com

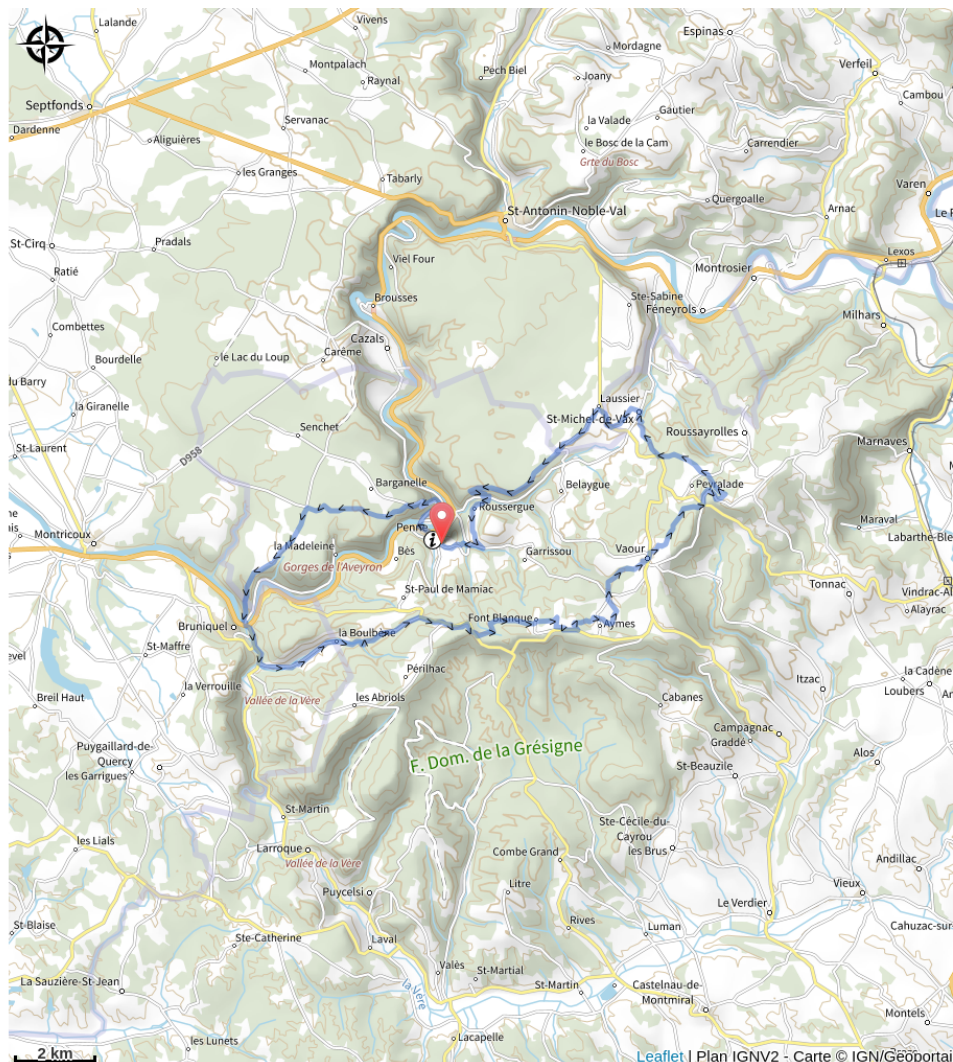
Tel : 0 805 400 828

<https://www.la-toscane-occitane.com/>

Profil Altimétrique



Altitude min 99 m Altitude max 475 m



Description

Au départ de Penne, vous descendez vers l'Aveyron et remontez sur le Causse par la route dans une montée sportive. Vous traversez le plateau et redescendez vers Bruniquel en profitant d'un beau point de vue sur le château qui domine la vallée. Vous remontez graduellement vers le hameau de Saint-Paul-de-Mamiac et les lisières de la forêt de Grésigne jusqu'à Vaour et sa commanderie des Templiers. Vous traversez le village, montez vers les hauteurs par la route de Liberté jusqu'au lieu-dit La Fleur de Lys, puis redescendez par les sentiers jusqu'à Saint-Michel-de-Vax. Vous suivez la piste sur le plateau, traversez la petite vallée du ruisseau Le Bombic et remontez vers le hameau de Roussergues et son église Notre-Dame du XIIe siècle avant la montée finale vers Penne.