


# Circuit VTT n°5 - Les Cailloux blancs



② Facile 6.5km 102m -104m  Boucle

**Départ** : Place de la mairie Virac  
**Arrivée** : Même lieu que le départ  
**Balisage** : ➤ VTT  
**Communes** : 1. Virac  
2. Salles  
3. Livers-Cazelles  
4. Milhavet

Aux portes du Ségala, cette boucle, entre prés cultivés et chemins caillouteux vous donne un aperçu des charmes du plateau cordais.

[Télécharger la fiche du sentier](#)

## Lieux De Renseignement

### **Office de tourisme du Ségala Tarnais, Point d'Accueil Touristique de Carmaux**

Place Gambetta, 81400 Carmaux

accueil@tourisme-tarn-carmaux.fr

Tel : 05 63 76 76 67

<https://tourisme-tarn-carmaux.fr/>

### **Office de tourisme du Ségala Tarnais, Point d'Accueil Touristique de Monestiés**

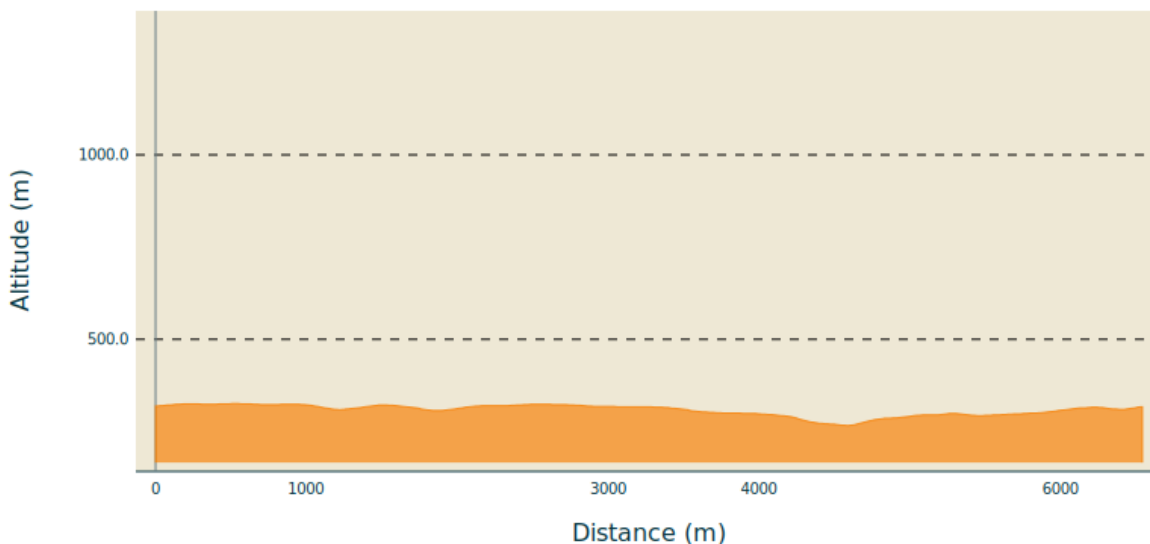
Place de la Mairie, 81640 Monestiés

accueil@tourisme-tarn-carmaux.fr

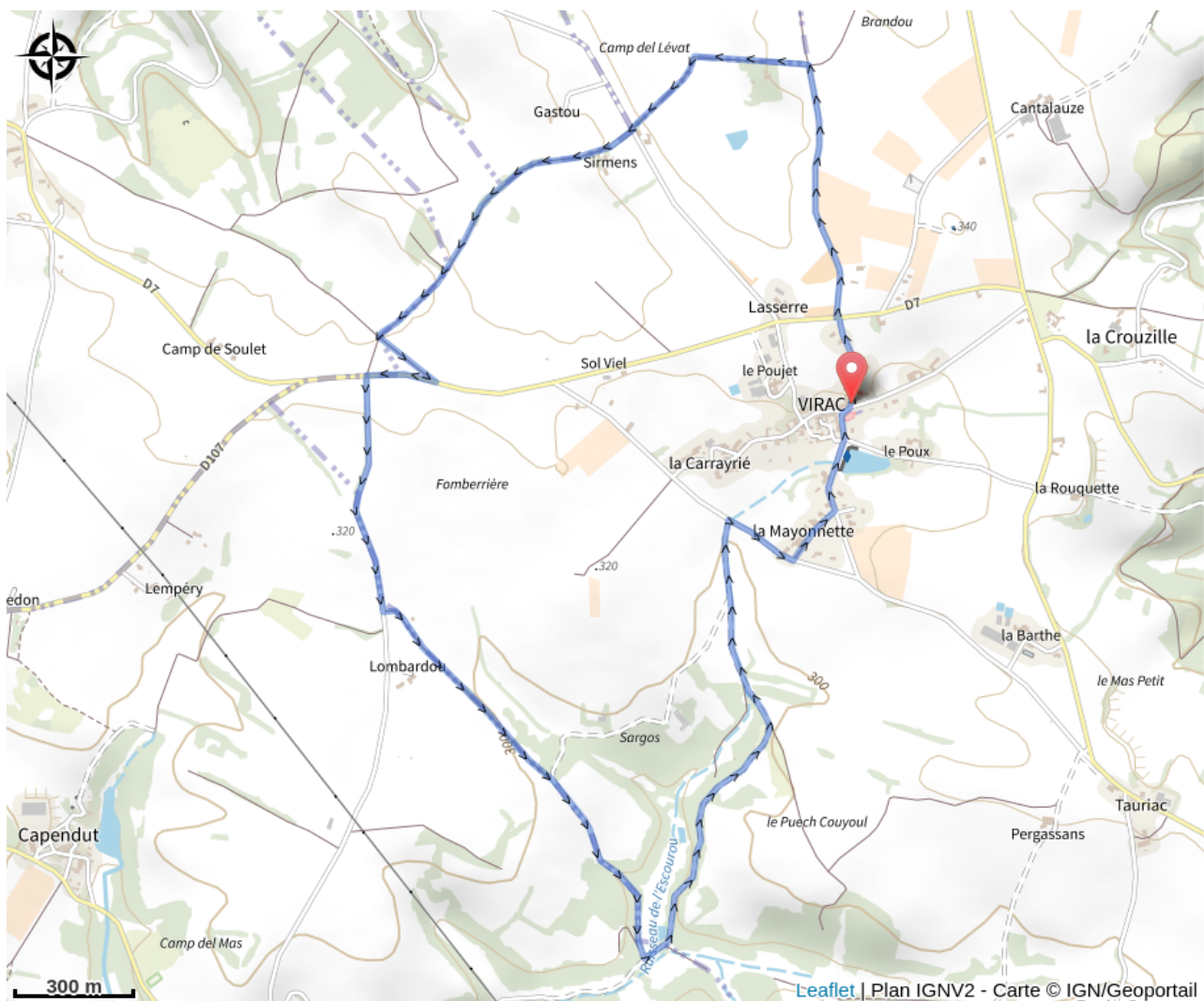
Tel : 05 63 76 76 67

<https://tourisme-tarn-carmaux.fr/>

## Profil Altimétrique



Altitude min 266 m Altitude max 326 m



## Description

Le tour de plaine autour de Virac est une balade très agréable à faire à deux roues. Le long des champs cultivés, sur les chemins caillouteux pratiqués par les tracteurs, vous profiterez de la vue sur le plateau cordais. Accessible avec les enfants, cette balade familiale à deux roues occupera un après-midi sportif à la découverte du Ségala.

Vous passerez notamment proche du vieux village de Virac et son église en pierre blanche, typique des lieux. Bâtie au XV<sup>ème</sup> siècle, l'église-forteresse Saint-Victor abrite un joli clocher-porche, et deux cloches de bronze dont une datant de 1737.

Virac se trouvant à moins de 5 kilomètres de Salles-sur-Cérou et de Monestiès, vous pourrez rallonger votre balade pour effectuer la visite de ses deux villages médiévaux.