


Chemin de la Vère au Saint-Hussou



③ Intermédiaire 3 h 30 14.2km 329m -329m  Boucle

Départ : Place Hautpoul, Cahuzac-sur-Vère

Arrivée : Même lieu que le départ

Balisage :  PR

Communes : 1. Cahuzac-sur-Vère

2. Vieux

3. Andillac

Au départ de Cahuzac-sur-Vère, cette boucle traverse **vignobles, vallons et rives de la Vère**. Elle relie patrimoine médiéval, menhir préhistorique et château du Cayla, au cœur des paysages typiques du Gaillacois.

Recommandations

Au niveau du point 7 : face au château du Cayla, en bas du chemin enherbé : attention, passage impraticable en hiver, aller à droite sur la route.

Lieux De Renseignement

Office de tourisme - Accueil de Cordes-sur-Ciel

Maison Fonpeyrouse, 34 Grand rue Raimond VII,
81170 Cordes-sur-Ciel

info@latoscaneoccitane.com

Tel : 0 805 400 828

<https://www.la-toscane-occitane.com/>

Office de tourisme - Accueil de Gaillac

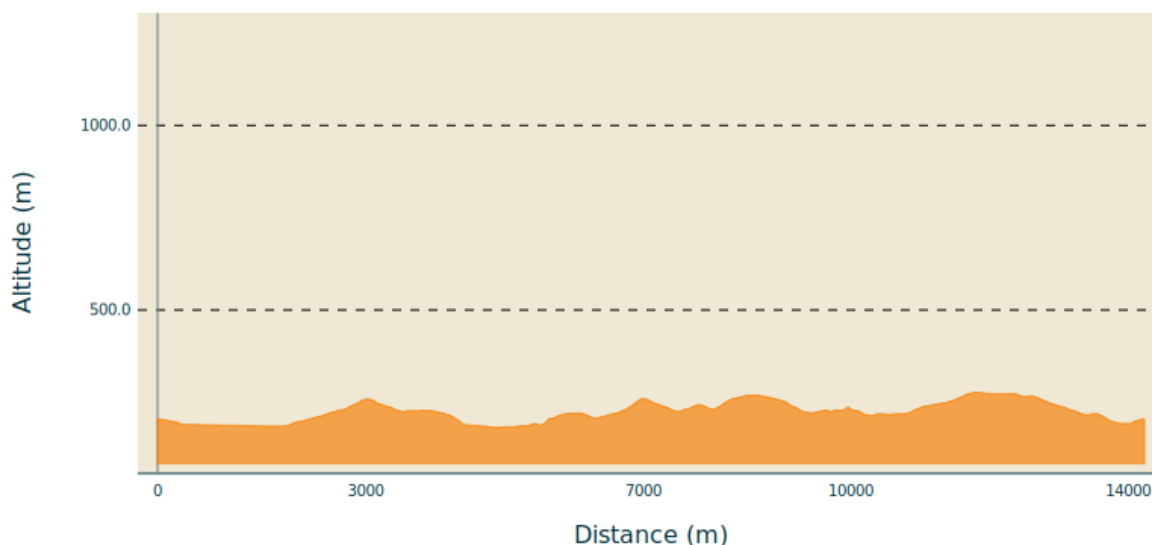
Place de la libération, 81600 Gaillac

info@latoscaneoccitane.com

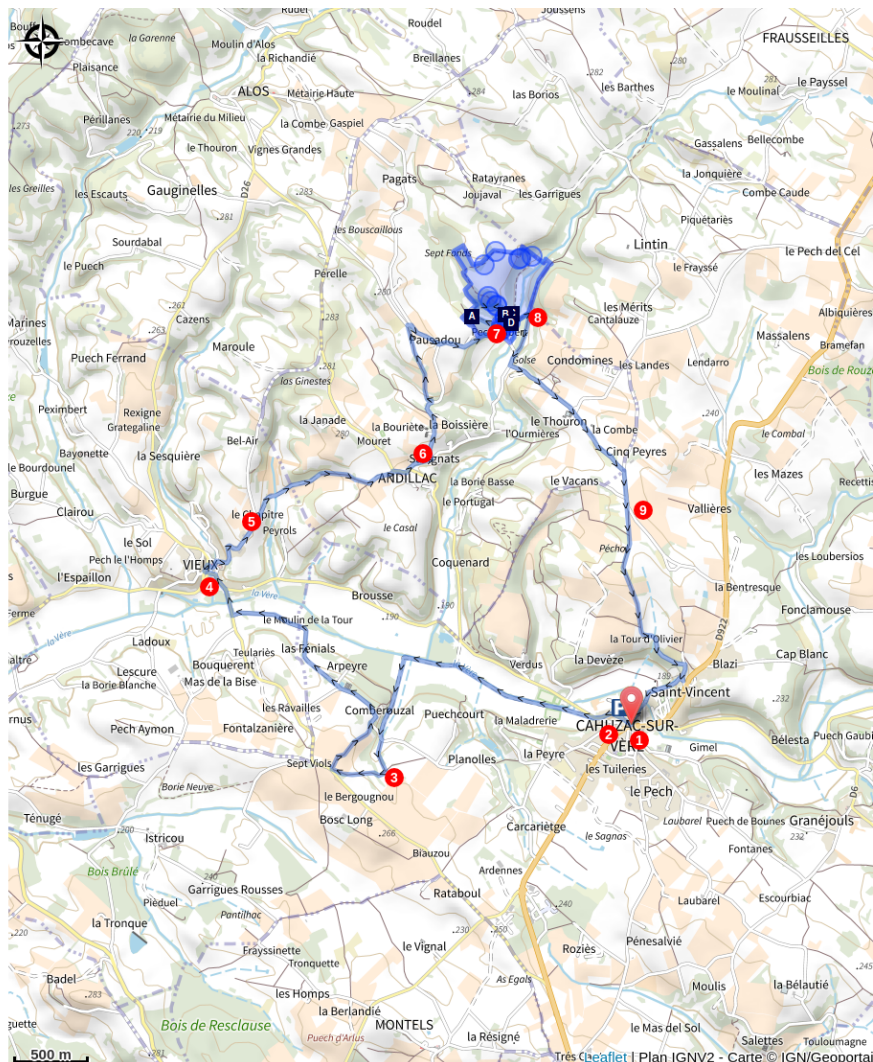
Tel : 0 805 400 828

<https://www.la-toscane-occitane.com/>

Profil Altimétrique



Altitude min 181 m Altitude max 276 m



Description

- 1 Sur la place d'Hautpoul, suivre la D922 à droite (direction Gaillac) sur environ 20 m, puis tourner à droite dans une petite rue ; atteindre une patte d'oie.
- 2 Descendre sur la route à droite et continuer tout droit un chemin caillouté. Il passe devant une station d'épuration, puis longe la rivière avant de tourner à gauche en angle droit pour devenir enherbé. À la route, monter en face sur le chemin en herbe pour arriver à une intersection de chemins.
- 3 Bifurquer à droite et, peu avant le lieu dit Sept-Viols, descendre à droite sur un chemin longeant des vignes. A Comberouzal, tourner à gauche sur la route jusqu'à un carrefour de routes ; emprunter tout droit un chemin. Au moulin de la Tour, aller à gauche. A la D 26, prendre à droite, passer un pont puis, par la D 1, atteindre Vieux.
-> Accès au menhir Ste-Carissime (Peyra Levada) : depuis le village de Vieux, suivre la D1 puis tourner à gauche au premier carrefour (fléchage menhir). Traverser la Vère ; le menhir se trouve au milieu du champ à droite.
- 4 Avant le virage à gauche, monter tout droit par un passage en herbe. Au bout, obliquer à droite. Au pigeonnier , descendre par des escaliers, passer sous une porte médiévale, traverser le lavoir puis passer à gauche de l'église. Après le cimetière, monter à droite sur la route.
- 5 Descendre à droite dans un chemin qui monte ensuite vers Andillac. A la route à l'entrée du village, bifurquer à droite et traverser Andillac. A la sortie, continuer tout droit en direction du château du Cayla jusqu'à une intersection.
- 6 Prendre à gauche vers le Pausadou. Passer devant un pigeonnier. Après 150 m, s'engager sur un chemin enherbé. A la route, tourner à droite puis descendre à gauche au carrefour du Pausadou.

- 7 Tourner à gauche sur un chemin, puis monter à gauche sur le sentier du Cayla. Passer une petite passerelle et monter dans les bois. Devant le château, redescendre vers la route. (attention, en hiver, aller à droite sur la route, passage impraticable). Passer devant un lavoir, franchir un gué et continuer tout droit jusqu'à une intersection.
- 8 Prendre à droite, puis à gauche à la route suivante. Monter vers la Combe, puis à côté d'un château d'eau. A Cinq-Peyres, aller à droite.
- 9 Continuer à droite sur un chemin (point de vue sur Cahuzac-sur-Vère). Dans le village, passer sur un pont de pierre et rejoindre la place.