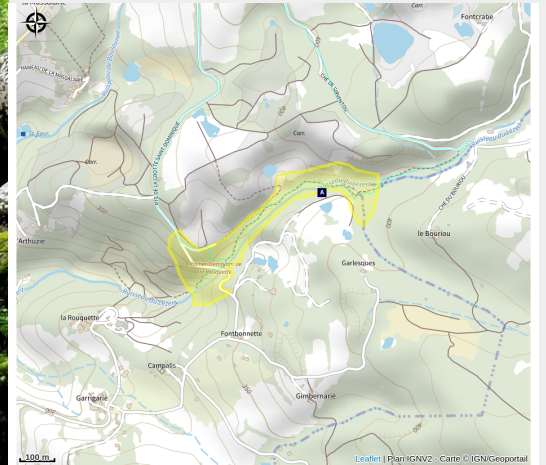


# ENS chaos de la Rouquette

Département Tarn



Chaos de la Rouquette (CD81)



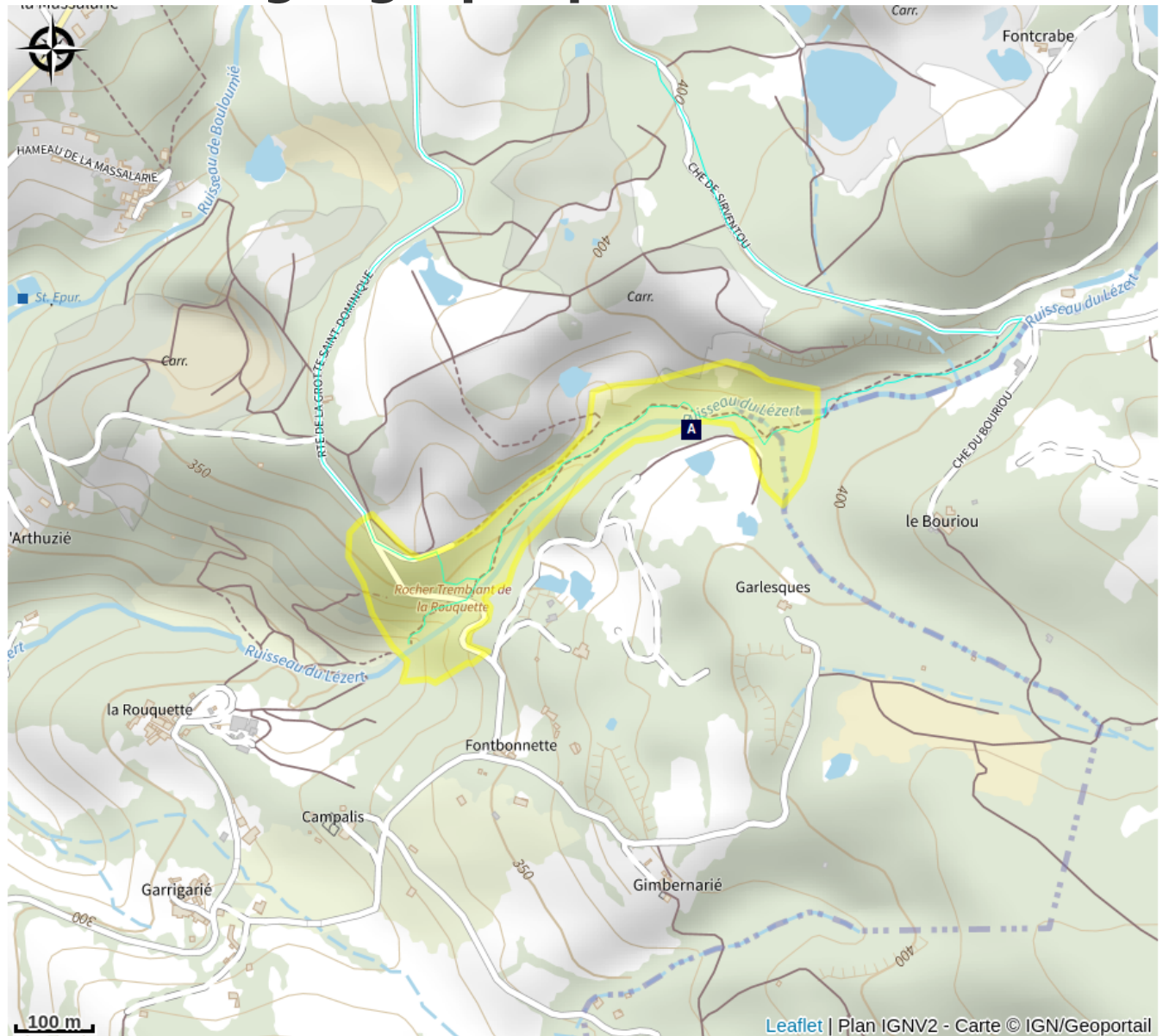
Dans son écrin végétal, le chaos de la Rouquette dévale, en cascades de rocs, le vallon du Lézert, depuis les hauteurs de Sirventou jusqu'en aval du hameau de la Rouquette. Son flot, figé depuis la nuit des temps, cache discrètement le ruisseau du lézert, signalé simplement par ses grondements sourds. Parmi les nombreuses « rivières de rochers » du Sidobre, il tire sa singularité de la taille plutôt réduite de ses innombrables boules de granite et de leurs formes élaborées qui lui confèrent une grande qualité esthétique. Depuis la route en contrebas, ses premières perspectives, mettent en valeur cette cascade de rochers qui abritent ici et là, quelques « balmes ». Une galerie végétale l'accompagne formant un écrin semi ombragé propice aux éclairages les plus subtils... Lumières tamisées par le couvert végétal, alcôves ombragées, clairières illuminées...



## Infos pratiques



Pratique : Espaces naturels sensibles

Classé Espace Naturel Sensible pour sa singularité paysagère, le Chaos de la Rouquette est un témoignage prégnant de l'activité géologique de notre planète associée à l'érosion des sols transformant cette vallée en une cascade de rochers.

## Situation géographique



-  L'érosion du granite en boules (A)
-  Rocher de l'œuf et grotte Saint Dominique (C)

-  Paon du jour (B)
-  Le paysage du Sidobrien - l'industrie dans un paysage de qualité (D)

# Toutes les infos pratiques

## Espace naturel sensible

Protéger, gérer et sensibiliser, la politique ENS du Département vise à agir sur des sites naturels en propriétés départementales ou en appui technique et financier de porteurs de projets.

## Recommandations

Ne convient pas aux personnes à mobilité réduite.

Le printemps et le début d'été sont les périodes les plus sensibles pour la Nature, participez à la quiétude des espèces en adoptant un comportement respectueux en restant discret !

Restez sur les chemins balisés

# Sur votre chemin...

---



## L'érosion du granite en boules (A)

Au cours des temps géologiques, l'infiltration des eaux et les phénomènes chimiques ont attaqué et émoussé la masse granitique, préfigurant dans le sol les formes en boules. Le ravinement par les eaux a peu à peu emporté les arènes issues de cette érosion et ont dégagés les formes abouties des rochers, certains ont été « façonnés sur place, d'autres sont restés perchés sur les versants ou ont roulé dans le chaos.

Crédit photo : CD81

---



## Paon du jour (B)

Très commun et magnifique, les ailes de ce papillon arborent des ocelles colorées qui font penser à la queue du paon. La chenille du paon du jour contraste avec le papillon adulte. Elle est noire, ponctuée de taches blanches et recouverte d'épines noires !

Le paon du jour est un papillon qui passe l'hiver en étant adulte. Il s'installe alors confortablement dans nos greniers, garages, hangars ou granges pour hiberner. Il peut ainsi résister à des températures allant jusqu'à -20°C.

Crédit photo : CD81

---



## Rocher de l'œuf et grotte Saint Dominique (C)

Curiosité sur la partie basse du chaos mais le dominant, le rocher de l'œuf. Tirant son nom de sa forme, il est resté en suspension, trônant sur une dalle rocheuse.

Plus bas, dans le prolongement du chaos, entrez au cœur de la « Balme », la grotte St Dominique se mérite pour la trouver et y entrer ! Il y fait bien frais l'été et en tendant l'oreille on entend couler le ruisseau du Lézert sous les rochers. Attention le site est glissant et ne convient pas aux très jeunes.

Crédit photo : CD81



## Le paysage du Sidobrien – l'industrie dans un paysage de qualité (D)

Après une longue période de difficultés à concilier industrie et environnement, les sidobriens s'engagent aujourd'hui dans une dynamique de valorisation globale du massif intégrant des enjeux au carrefour de l'industrie, de l'environnement et du tourisme.

Depuis les années 90, des opérations portées par les communes et soutenues par les pouvoirs publics ont permis de remettre en valeur plusieurs paysages de grand intérêt : un potentiel remarquable apte à renfoncer l'image touristique du Sidobre, à alimenter la communication de la filière du granit et à participer ainsi au développement global du massif. Une sorte de gagnant/gagnant.

Crédit photo : CD81