


Ruta BTT 9 Travesía de Grésigne



5 Très difficile 4 h 30 39.7km 867m -867m  Boucle

Salida : Centro de ocio de Vère-Grésigne, Castelnaud de Montmiral

Llegada : Mismo lugar que al principio

Puntos de interés : ▶ VTT

Communes : 1. Castelnaud-de-Montmiral

2. Le Verdier

3. Sainte-Cécile-du-Cayrou

4. Larroque

5. Puycelsi

Rutas desafiantes por el bosque nacional de Grésigne.

Puntos De Información

Office de tourisme - Accueil de Cordes-sur-Ciel

Maison Fonpeyrouse, 34 Grand rue Raimond VII,
81170 Cordes-sur-Ciel

info@latoscaneoccitane.com

Tel : 0 805 400 828

<https://www.la-toscane-occitane.com/>

Office de tourisme - Accueil de Gaillac

Place de la libération, 81600 Gaillac

info@latoscaneoccitane.com

Tel : 0 805 400 828

<https://www.la-toscane-occitane.com/>

Office de tourisme - Accueil de Castelnaud-de-Montmiral

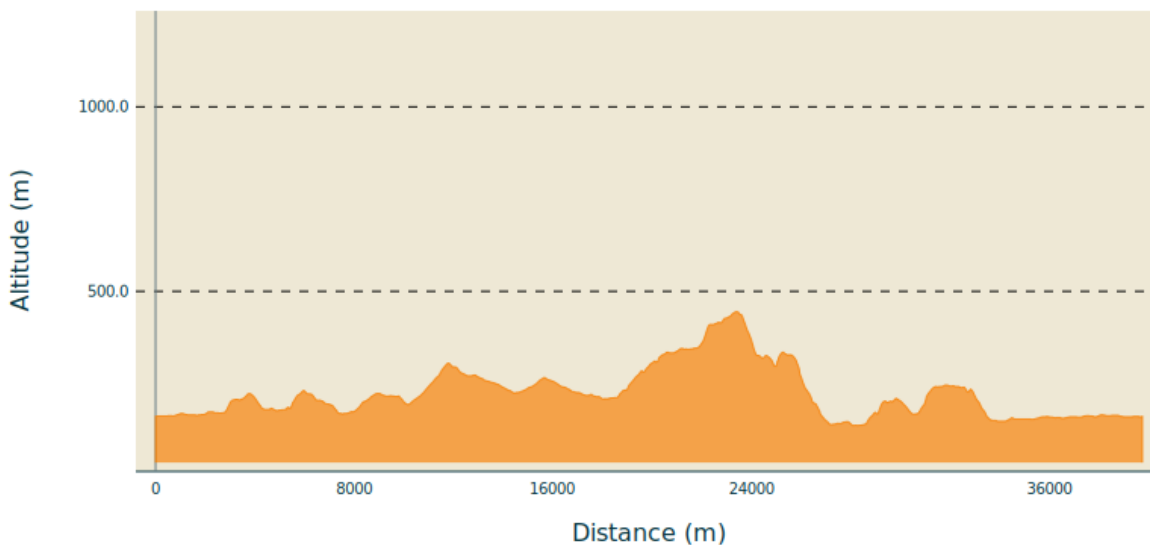
Place aux arcades, 81140 Castelnaud-de-Montmiral

info@latoscaneoccitane.com

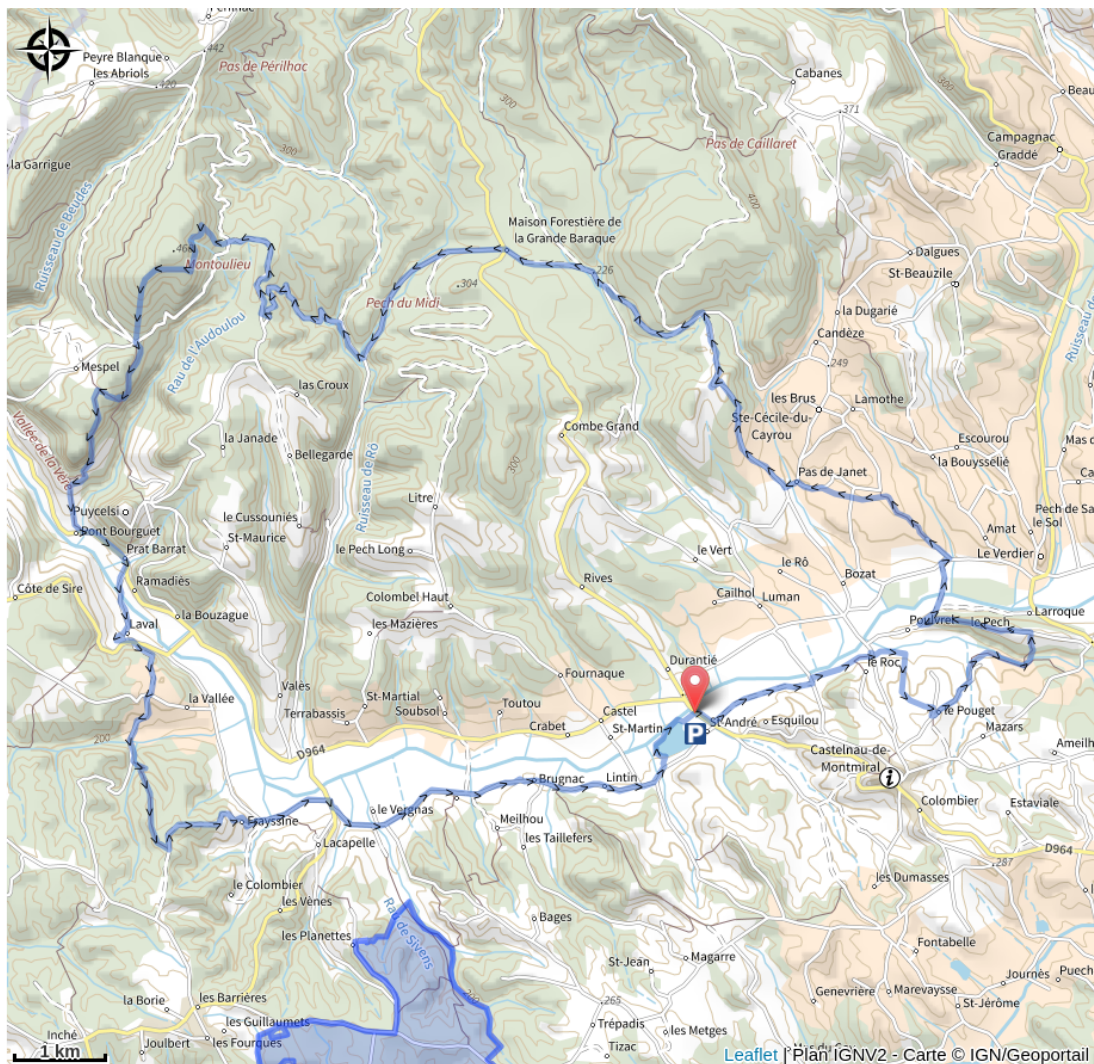
Tel : 0 805 400 828

<https://www.la-toscane-occitane.com/>

Perfil Altimétrico



Altitud mín 136 m Altitud máx 445 m



Descripción

Al salir del centro de ocio de Vère-Grésigne, cruza la carretera para calentarse en un largo camino de grava que bordea los campos. Se une al GR46 y luego al GR de Pays de Castelnaud à Penne. Seguirá un camino variado antes de descender por una pista ancha en el corazón del bosque nacional de Grésigne. Llegará al Pas de Sauze y a la rotonda de Plégade. Descenderá a los pies de la ciudad de Puycelsi, donde retomará el GR46 que le llevará hacia Laval. Terminará en la llanura del arroyo Vère antes de regresar al lago en el centro de ocio.