GR653 ® - La Voie d’Arles vers Saint-Jacques de Compostelle

4 Difficile | 6 jours | 126.2km | 2373m | -3101m | Traversée

Salida : Murat-sur-Vèbre
Llegada : Revel
Puntos de interés : GR
Communes : 1. Murat-sur-Vèbre
2. Nages
3. Fraisse-sur-Agout
4. La Salvetat-sur-Agout
5. Anglès
6. Lasfaillades
7. Le Bez
8. Cambounès
9. Le Rialet
10. Boissezon
11. Noailhac
12. Castres
13. Navès
14. Saïx
15. Viviers-lès-Montagnes
16. Verdalle
17. Dourgne
18. Saint-Amancet
19. Cahuzac
20. Sorèze
21. Revel

Le Chemin d’Arles est l’une des quatre étapes qui mènent à Saint-Jacques de Compostelle.

Recomendaciones

Traversée de zones pastorales sur cet itinéraire.

Lorsque vous entrez dans une zone pastorale, veillez à rester sur les chemins balisés, à ne pas donner à manger aux animaux, à tenir votre chien en laisse et à bien refermer les clôtures et portillons.

En cas de rencontre avec des chiens de protection de troupeaux, des réflexes simples sont à adopter : contourner largement l'aire de pâturage ou de repos du troupeau, garder une attitude calme, tenir son chien en laisse, descendre de son 2 roues ou de son cheval.

Puntos De Información

Destinations Tarnaises & Espace Randos
Hôtel Reynès - 14 rue Timbal, 81000 Albi

tarn@ffrandonnee.fr
Tel : 05 63 47 73 06
https://www.rando-tarn.com/

Perfil Altimétrico

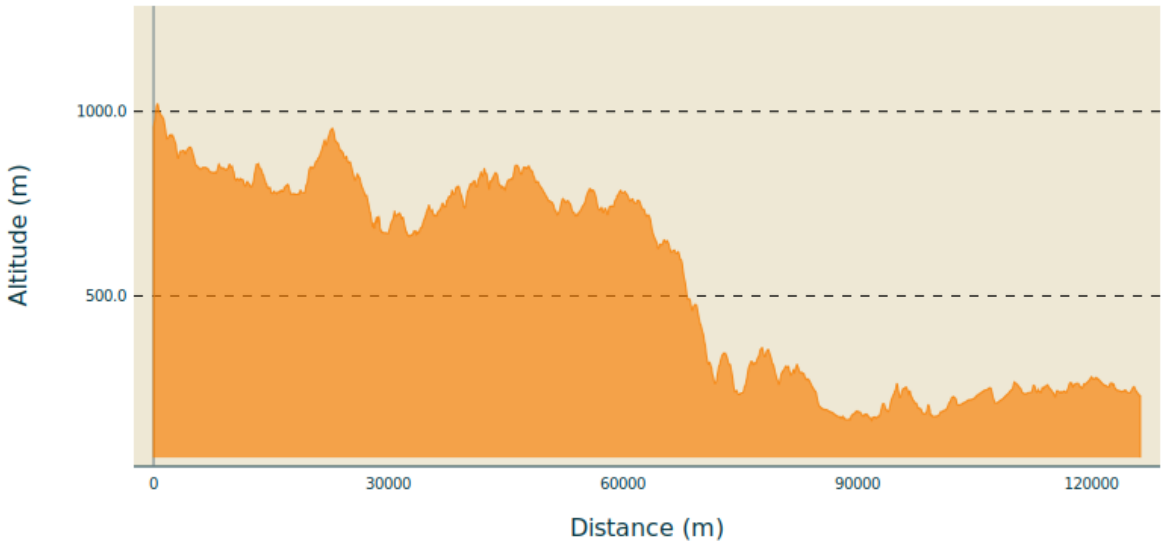

Altitud mín 162 m Altitud máx 1020 m

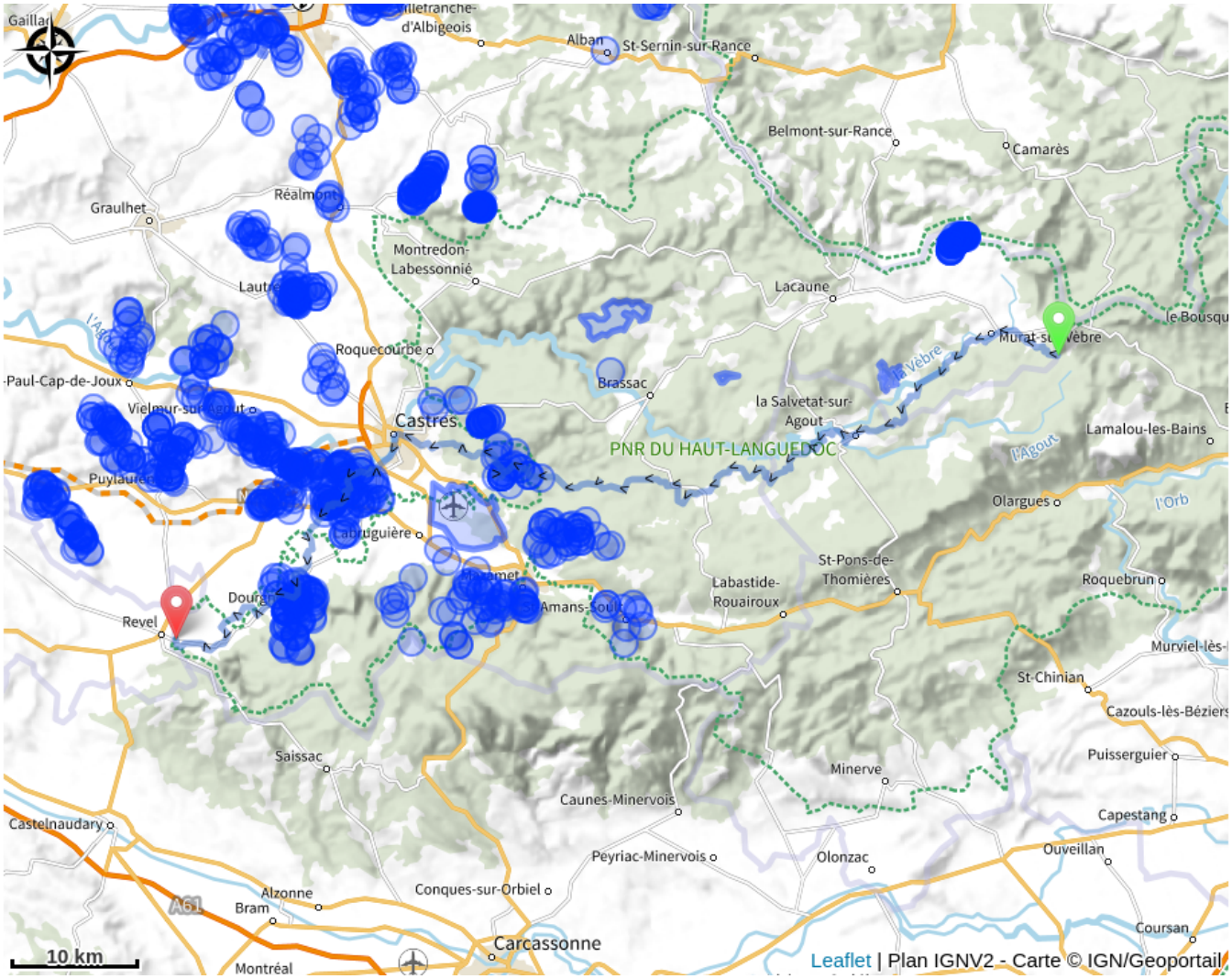

Descripción

Pour plus d'informations sur l'itinéraire, vous pouvez commander le Topoguide® édité par la Fédération Française de la Randonnée Pédestre, accessible sur leur site ffrandonnee.fr



Le Département du Tarn s’engage pour le développement maîtrisé des sports et activités de nature, en proposant une offre qualifiée. Retrouvez l’intégralité de cette offre sur le site et l’application mobile gratuite Tarn Pleine Nature